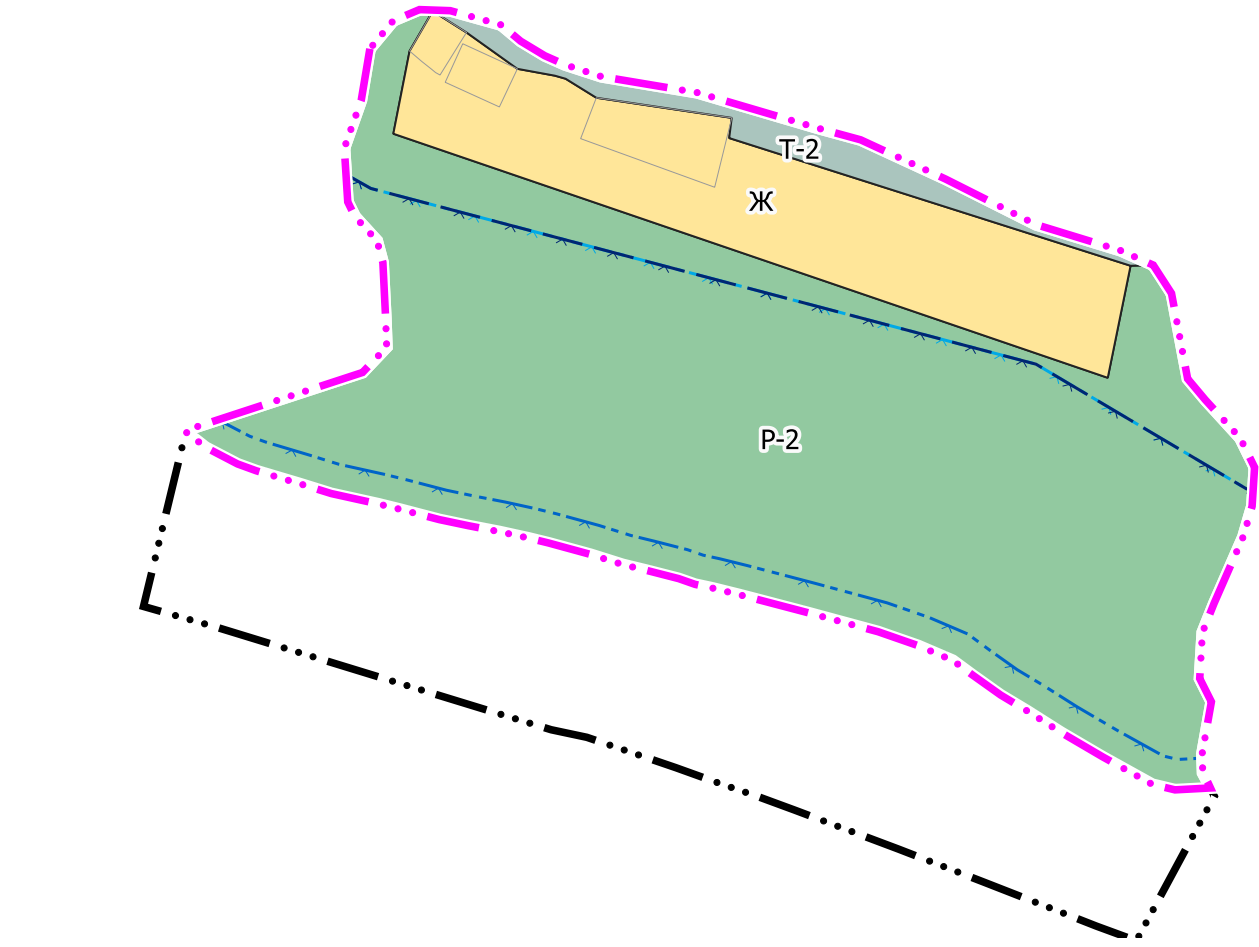
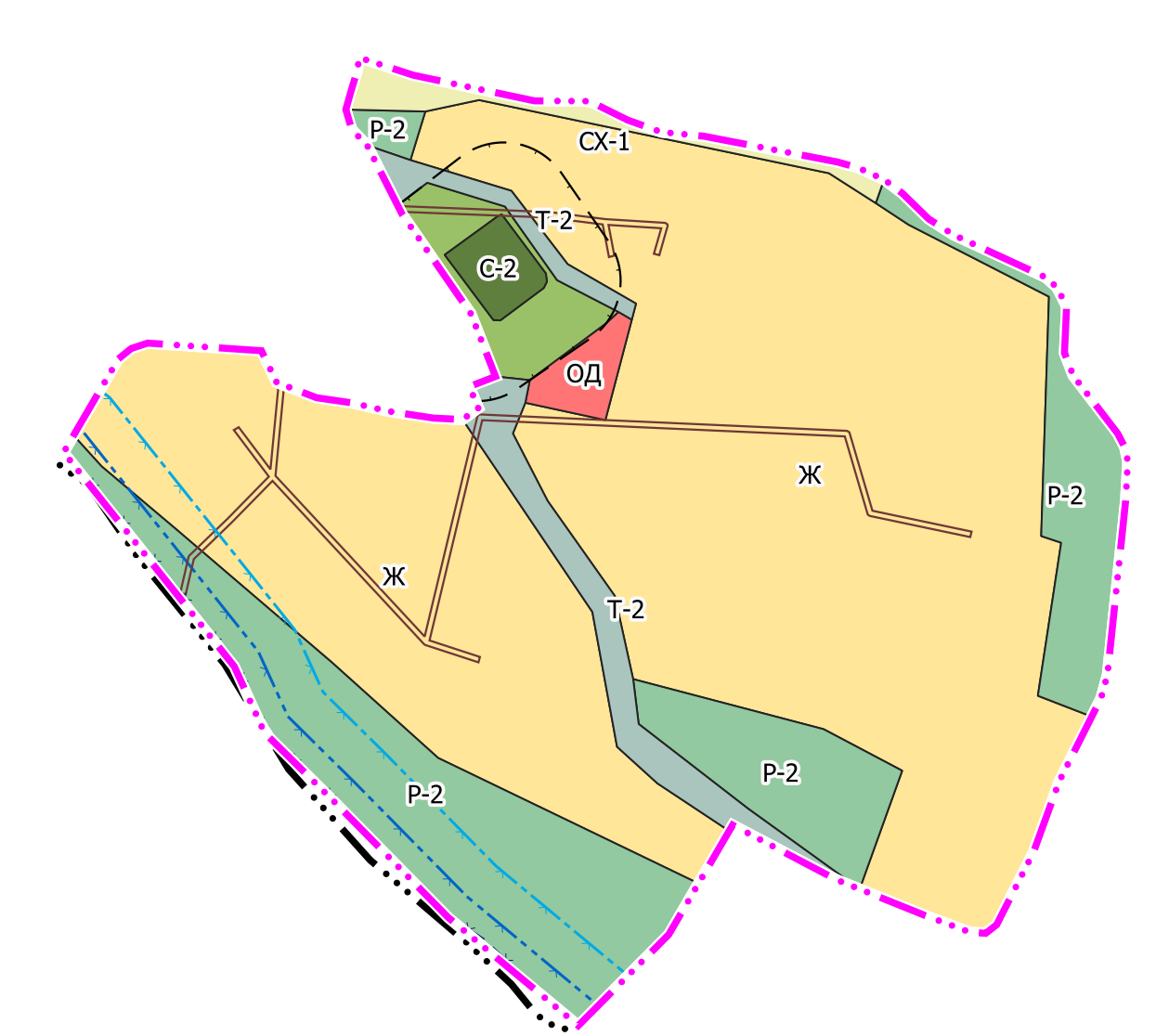


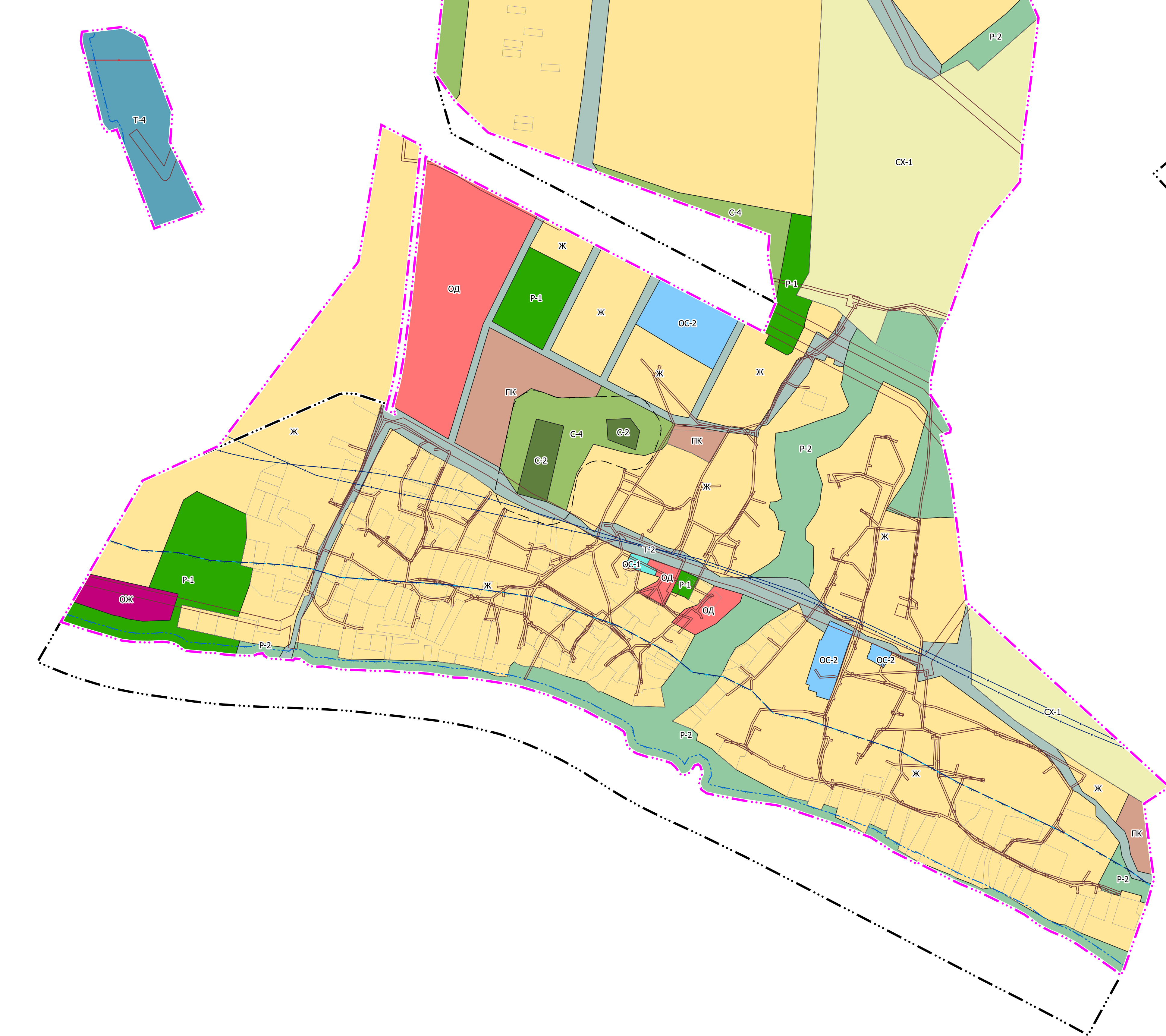
х. Ольховчик, М 1:5000



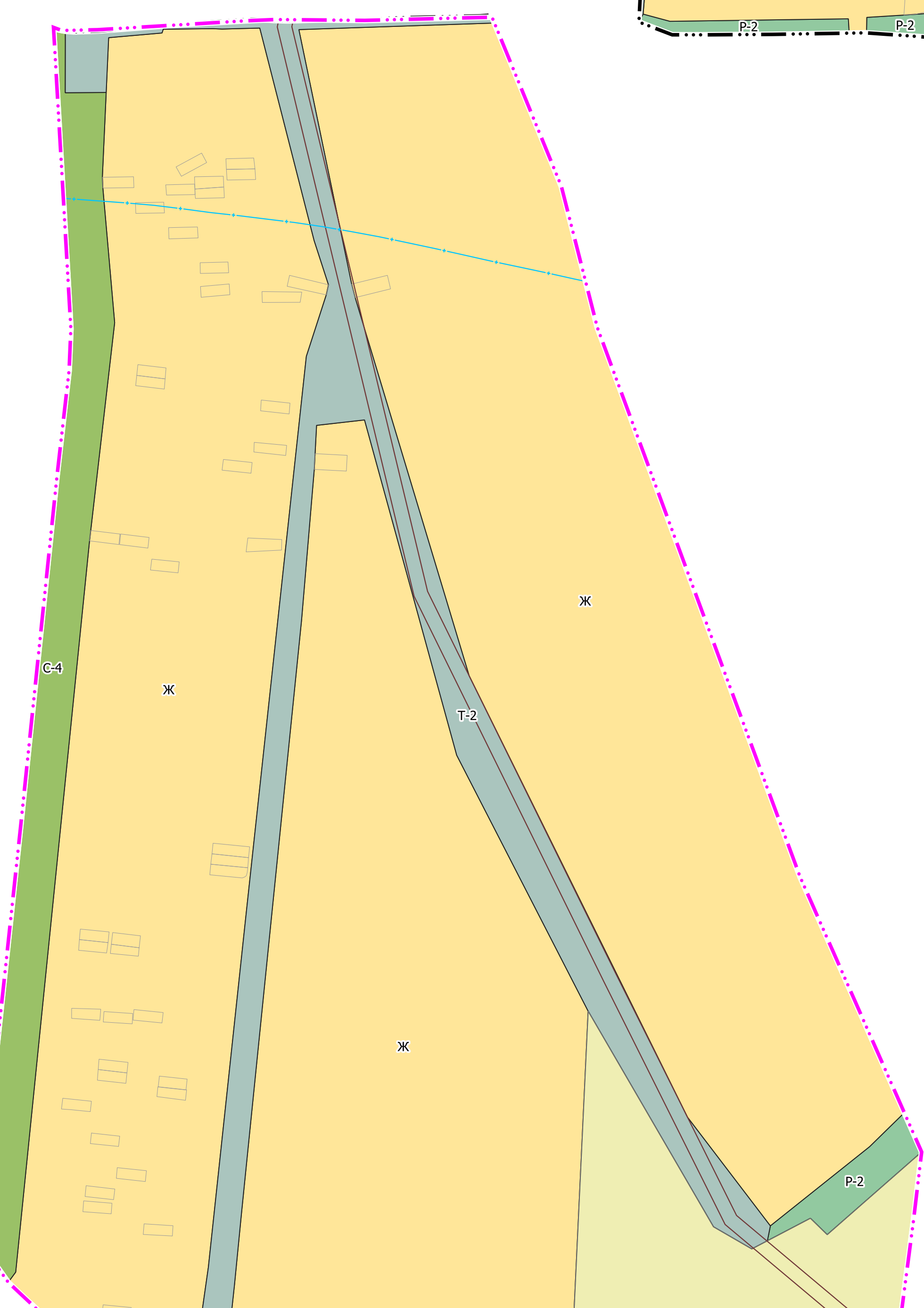
х. Янов, М 1:5000



п. Красноводский, М 1:5000



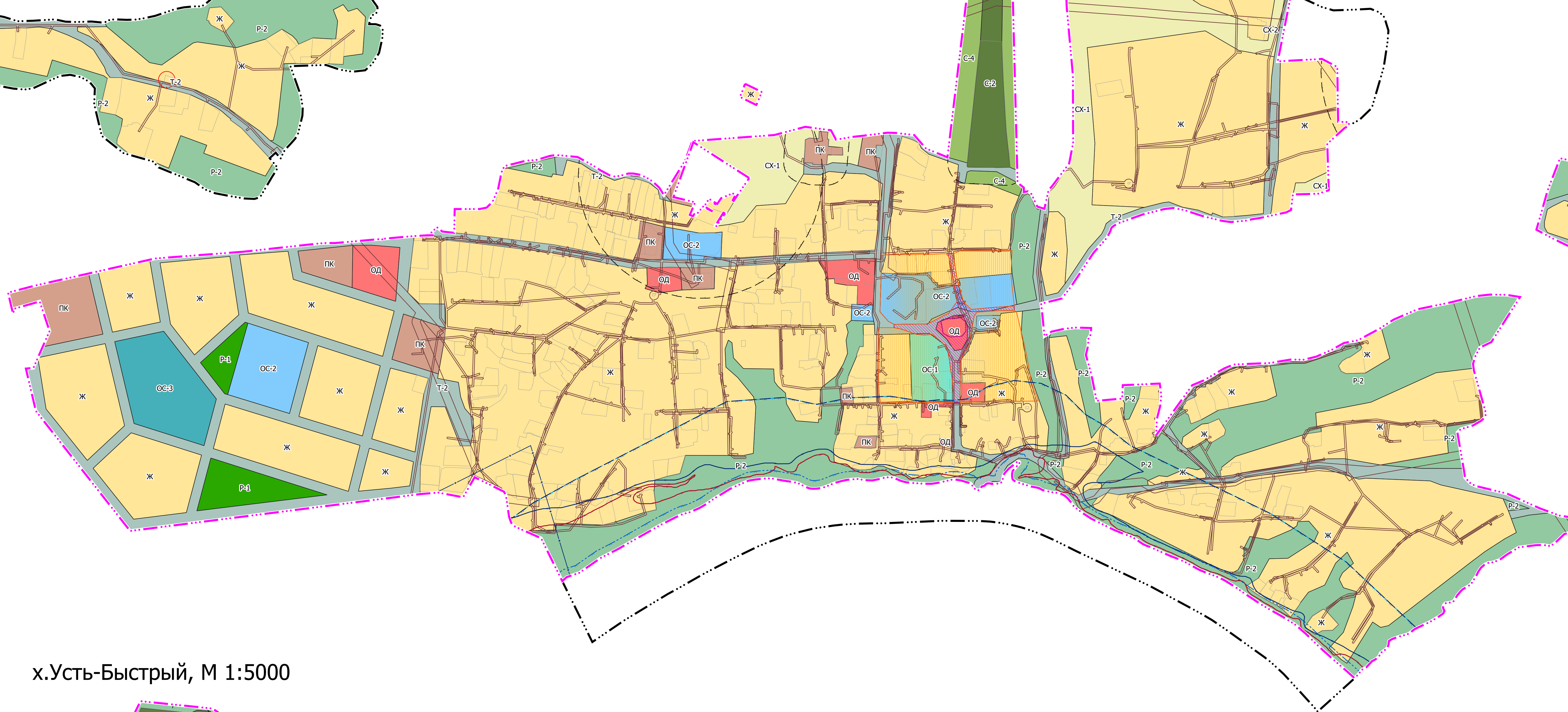
х. Богатов, М 1:5000



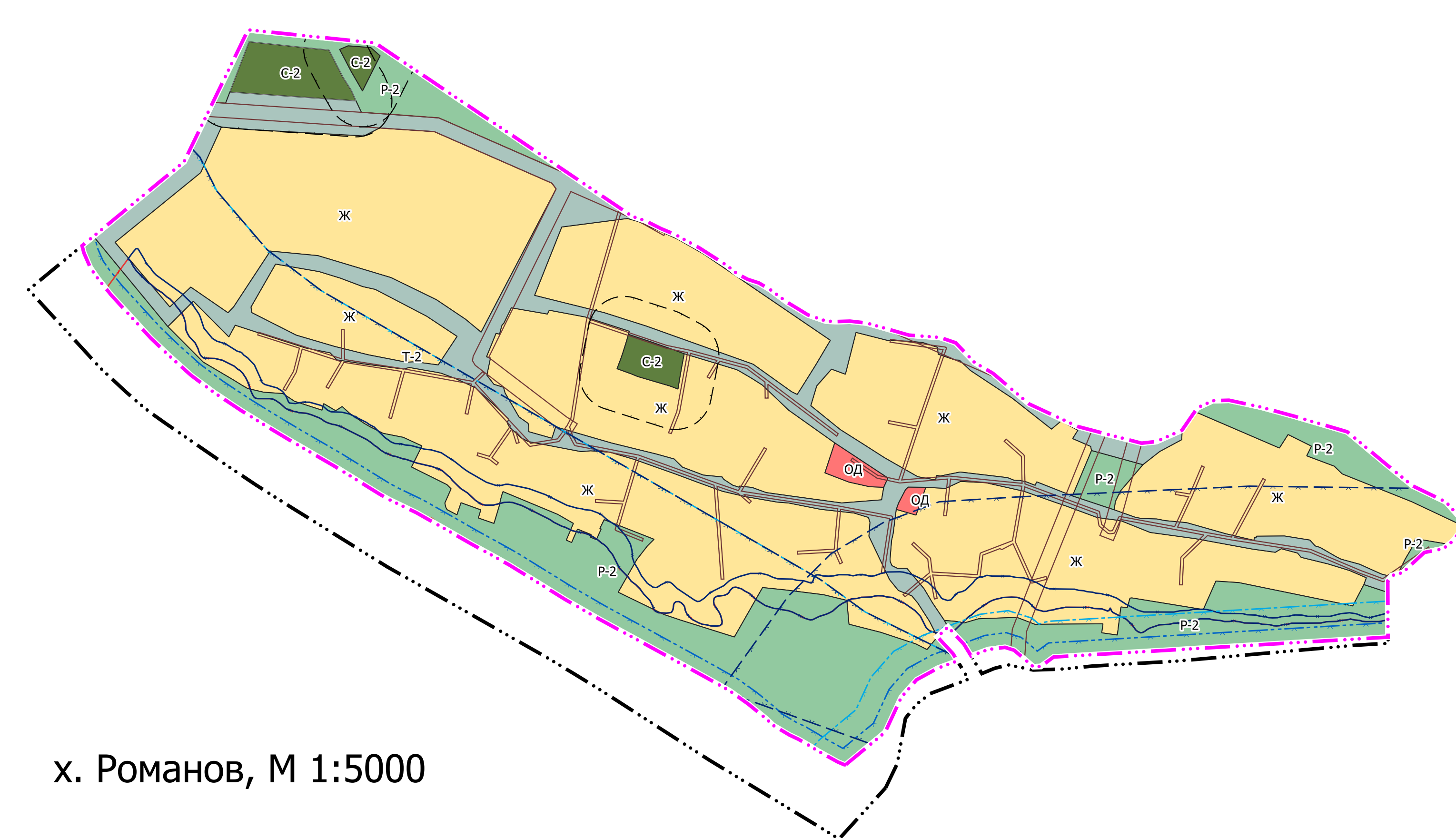
х. Наумов, М 1:5000



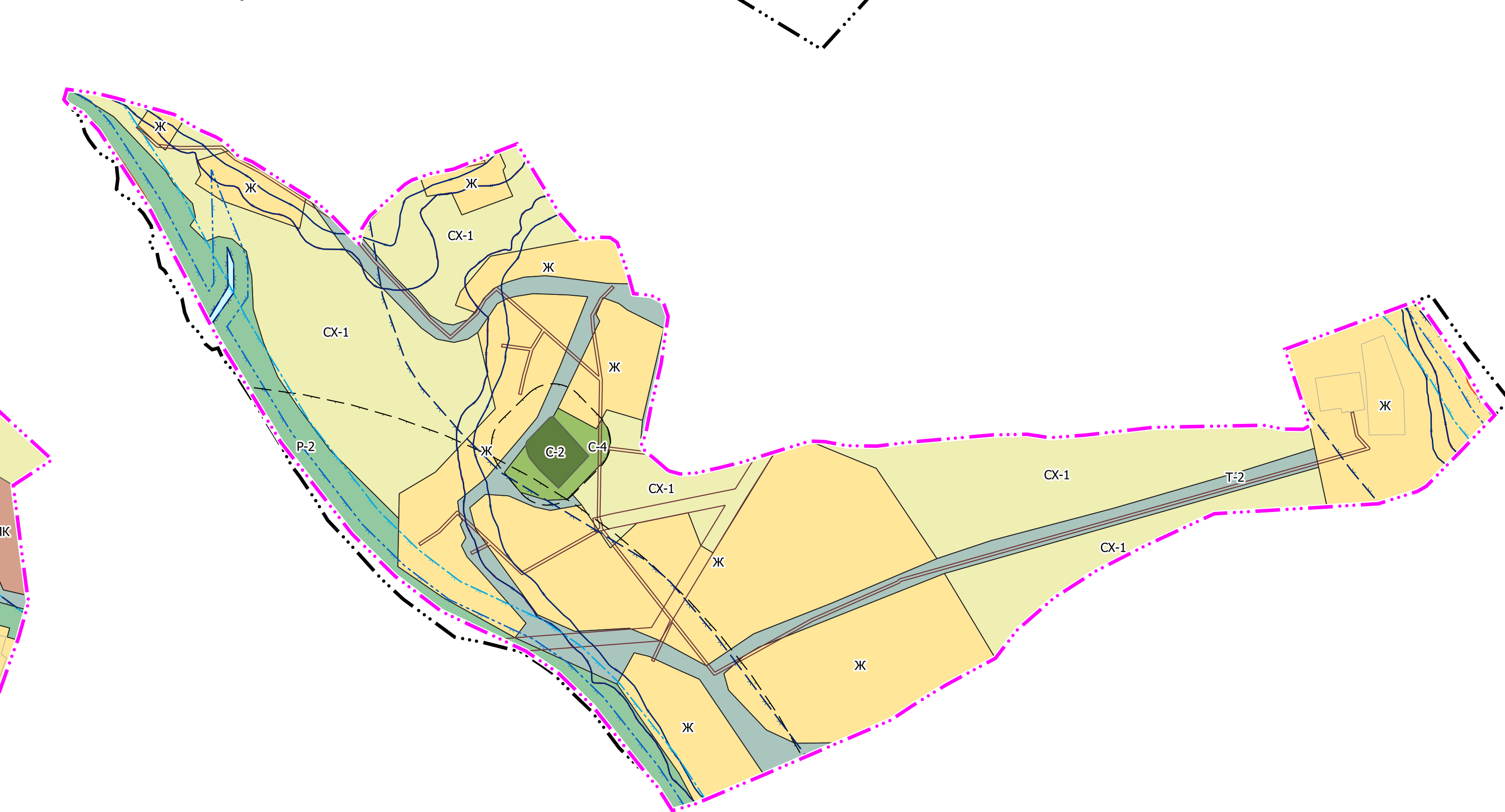
ст-ца Краснодонецкая, М 1:5000



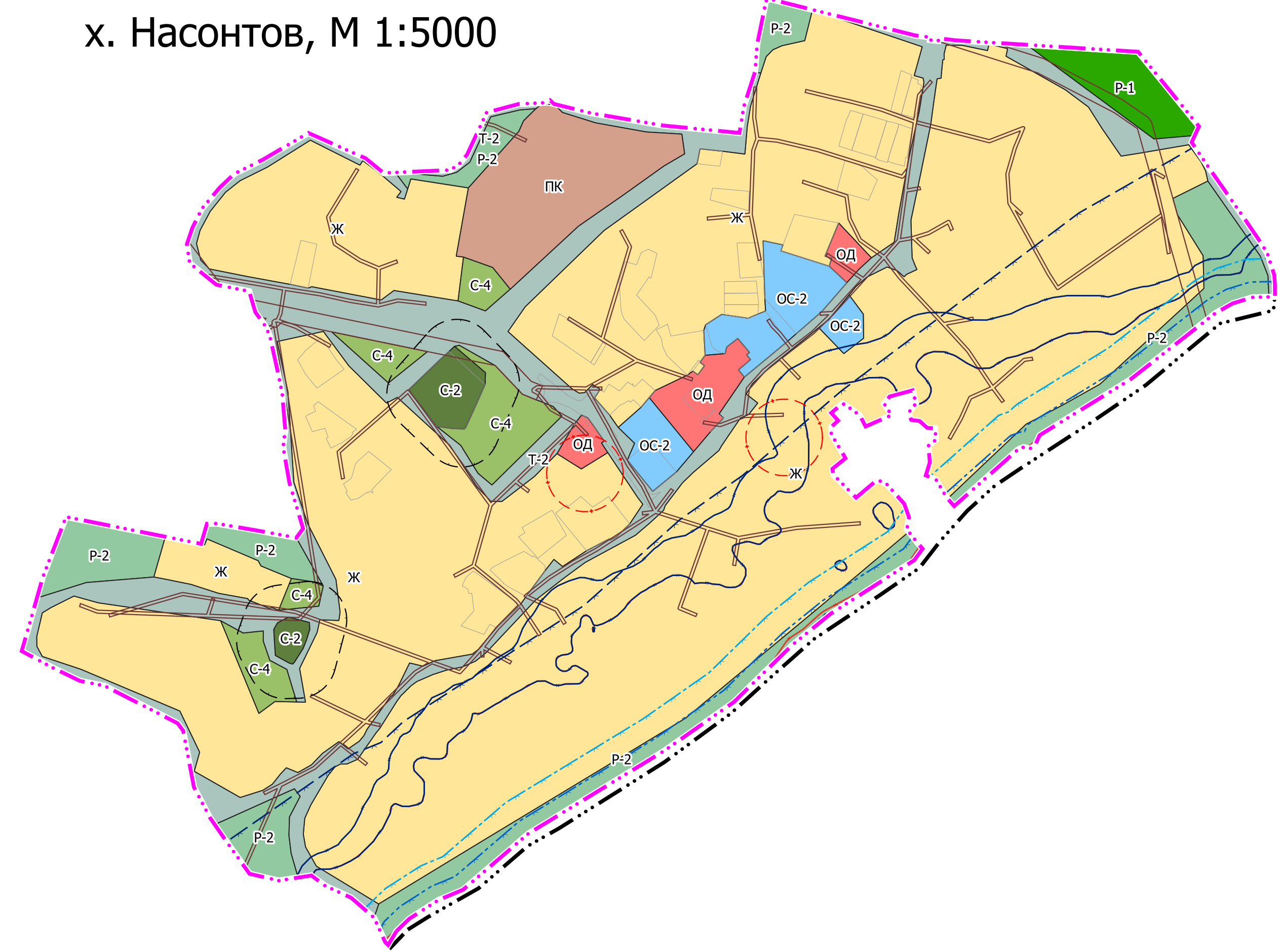
х.Усть-Быстрый, М 1:5000



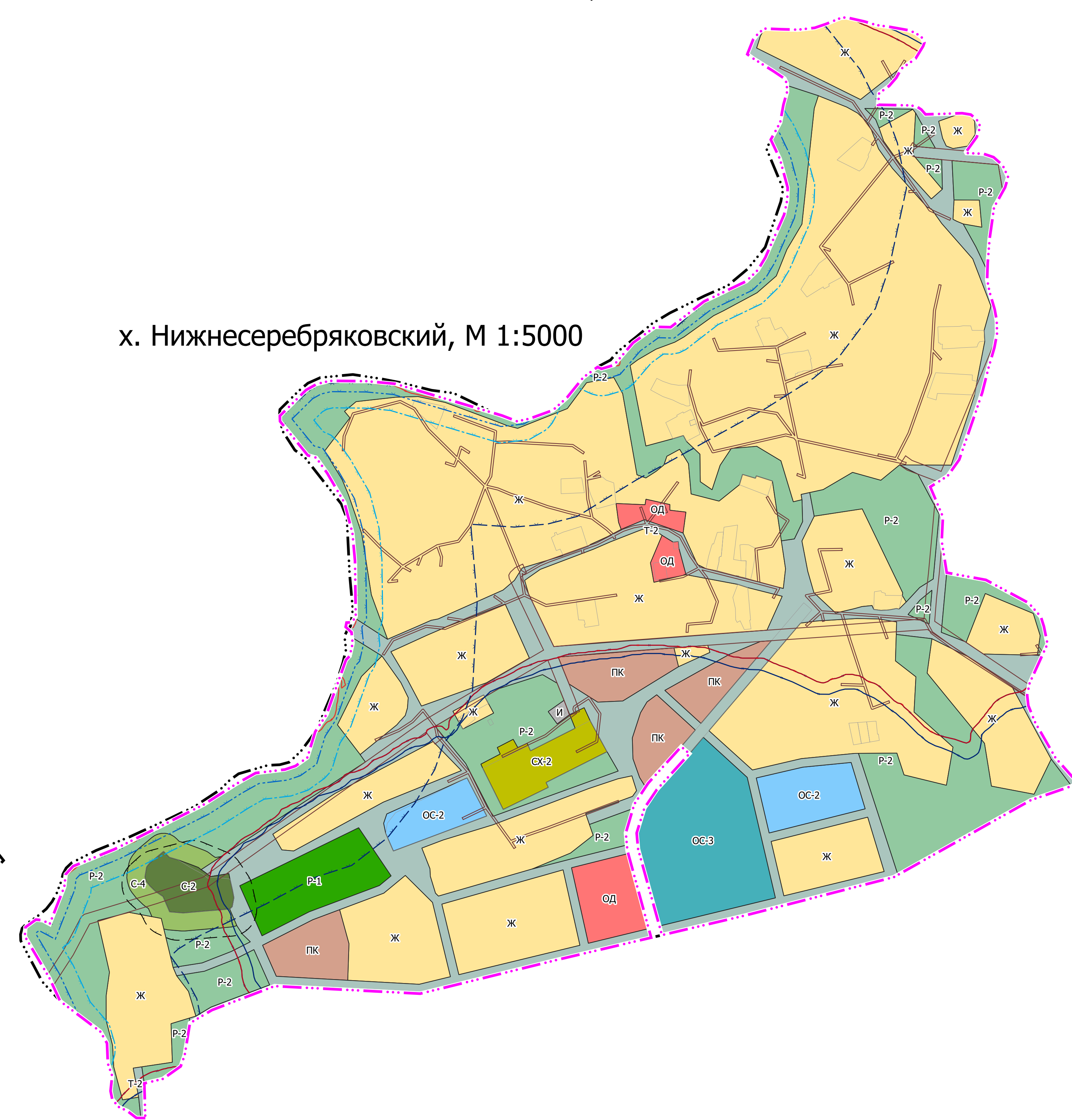
х. Романов, М 1:5000



х. Насонтов, М 1:5000



х. Нижнесеребряковский, М 1:5000



Условные обозначения:

Границы единиц административно-территориального деления Российской Федерации:
с/пункт — черная линия
г/пункт — розовая линия
Границы населенного пункта — розовая линия
Границы земельных участков — черная линия
Границы земельных участков — черная линия

Территориальные зоны:

Ж — Зона застройки малоэтажными жилыми домами индивидуальной жилой застройки, высотой не выше трех надземных этажей, малоэтажными многоквартирными жилыми домами, высотой не выше четырех надземных этажей
ОД — Зона делового, общественного и коммерческого назначения
ОС-1 — Зона объектов здравоохранения
ОС-2 — Зона учебно-образовательного назначения
ОС-3 — Зона физической культуры и спорта
ПК — Зона производственного и коммунально-складского назначения
И — Зона инженерной инфраструктуры
Т-2 — Зона автомобильного транспорта, объектов обслуживания автомобильного транспорта
Т-4 — Зона водного транспорта
П-2 — Зона парков, скверов, бульваров
Р-2 — Зона рекреационно-ландшафтных территорий, объектов отдыха, досуга, развлечений
Р-4 — Зона ритуального назначения
С-4 — Зона зеленых насаждений специального назначения
СХ-1 — Зона сельскохозяйственных угодий
СХ-2 — Зона для размещения объектов сельскохозяйственного производства

Иные территории, в отношении которых, в соответствии с частью 6 статьи 36 Градостроительного кодекса РФ, градостроительные регламенты не устанавливаются:

Территории, покрытые поверхностными водами

Зоны с особыми условиями использования территории:

с/пункт — черная линия
г/пункт — розовая линия
Водосорная зона
Прибрежная защитная полоса
Береговая полоса
Первый пояс зоны санитарной охраны источника водоснабжения
Второй пояс зоны санитарной охраны источника водоснабжения
Третий пояс зоны санитарной охраны источника водоснабжения
Граница территории объекта культурного наследия
Зона заповедия
Зона подтопления
Охранная зона газопроводов и систем газоснабжения
Охранная зона объектов электросетевого хозяйства (над линиями электропередачи, около подстанций)
Охранная зона объектов культурного наследия
Зона регулирования застройки и хозяйственной деятельности
Санитарно-защитная зона предприятий, сооружений и иных объектов